

[Annexe C- 9 :](#)

Taux de saturation des intersections aux heures de pointe du matin et de l'après-midi à l'horizon
2026 avec le projet par secteur

Figure C9-1a

V/C Période AM - Horizon 2026

Secteur Ouest

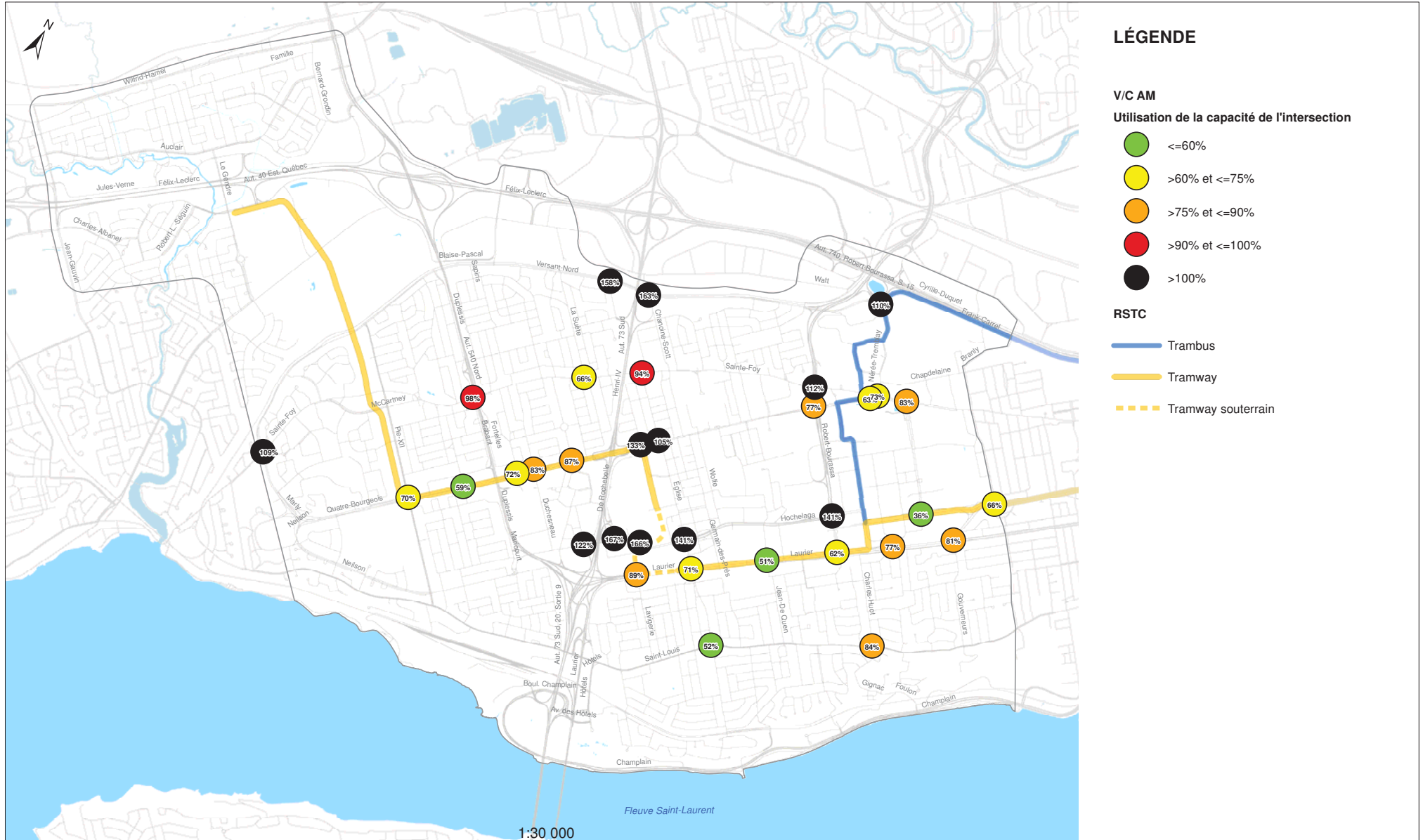


Figure C9-1b

V/C Période PM - Horizon 2026

Secteur Ouest

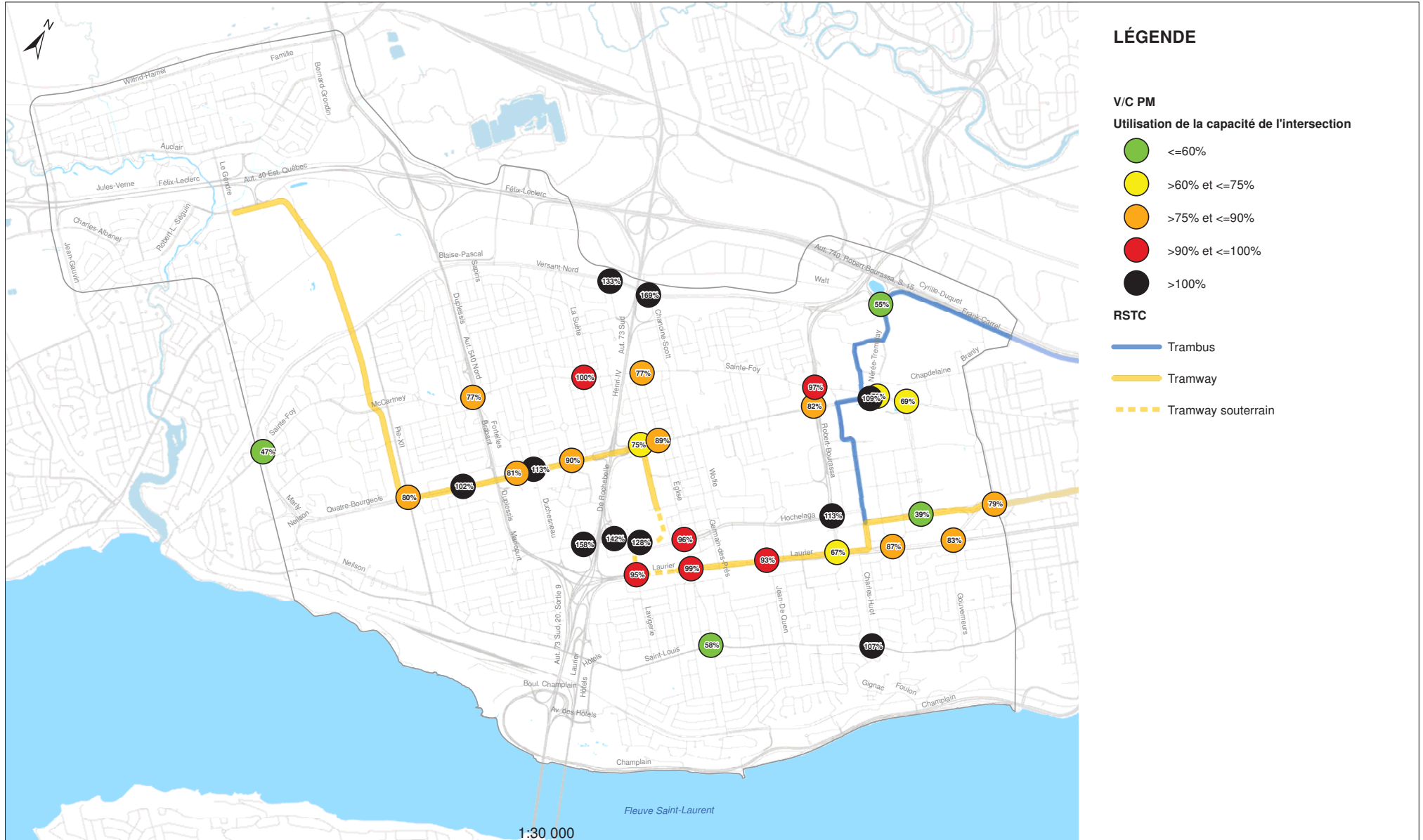


Figure C9-2a

V/C Période AM - Horizon 2026

Secteur Sud

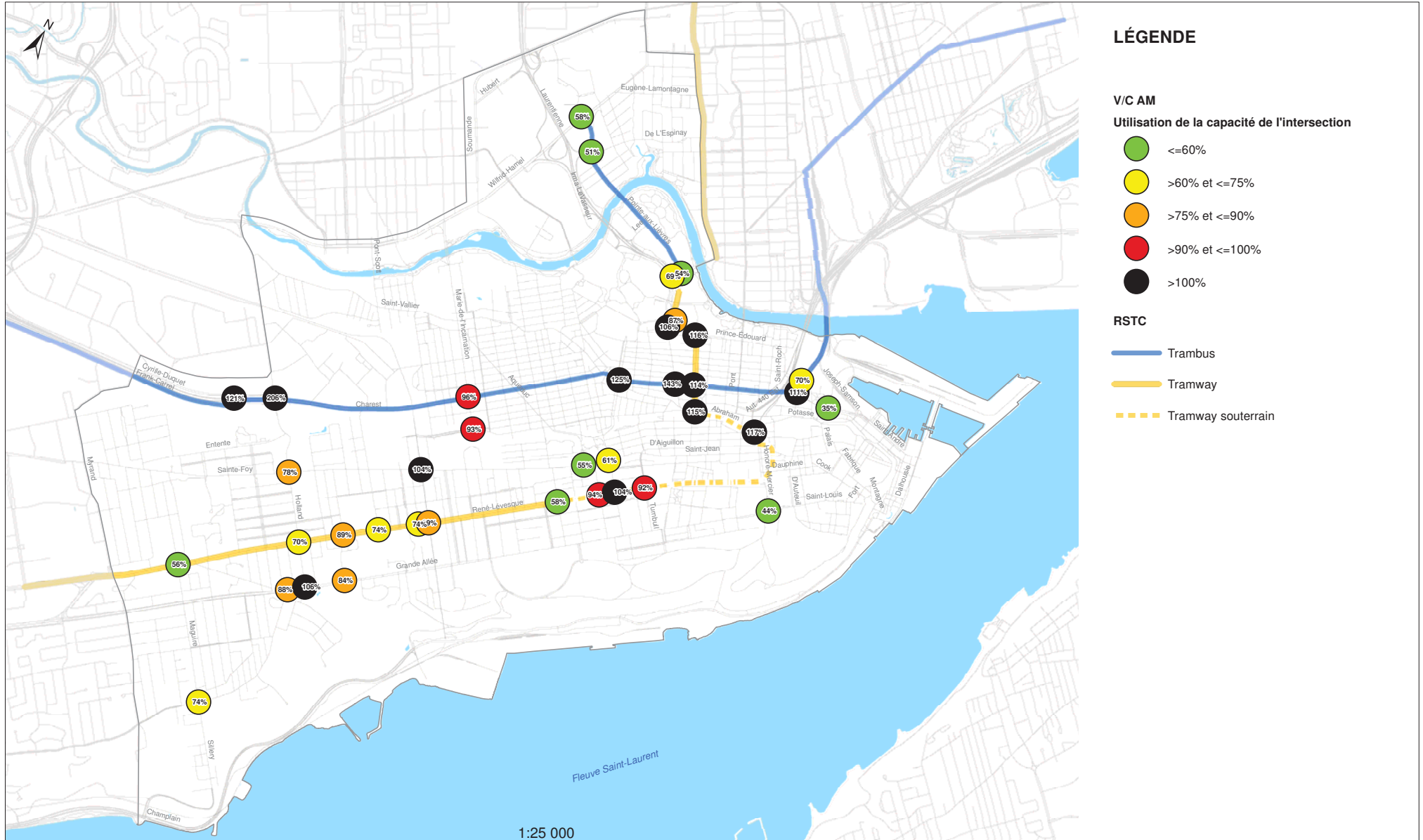


Figure C9-2b

V/C Période PM - Horizon 2026

Secteur Sud

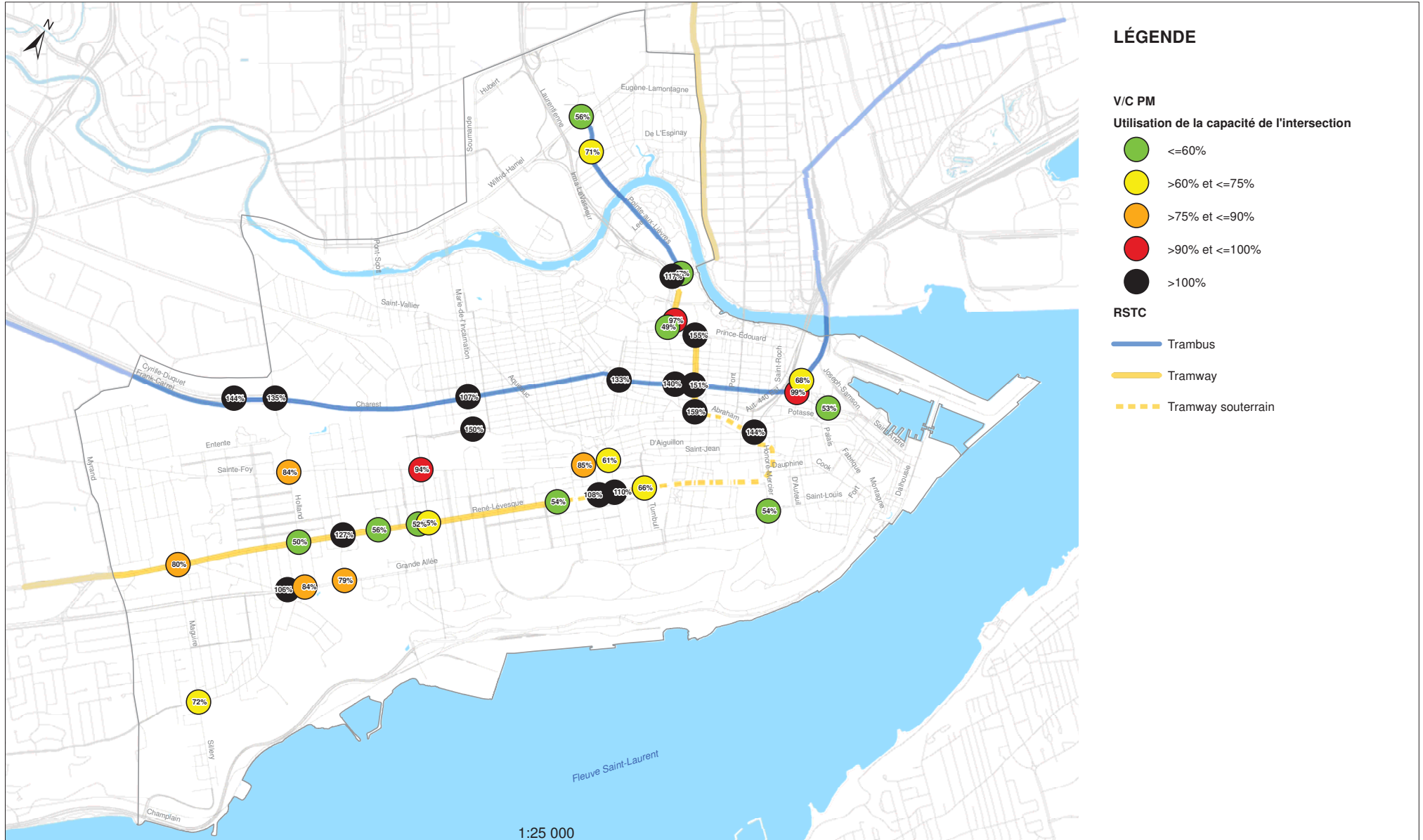


Figure C9-2a

V/C Période AM - Horizon 2026

Secteur Nord

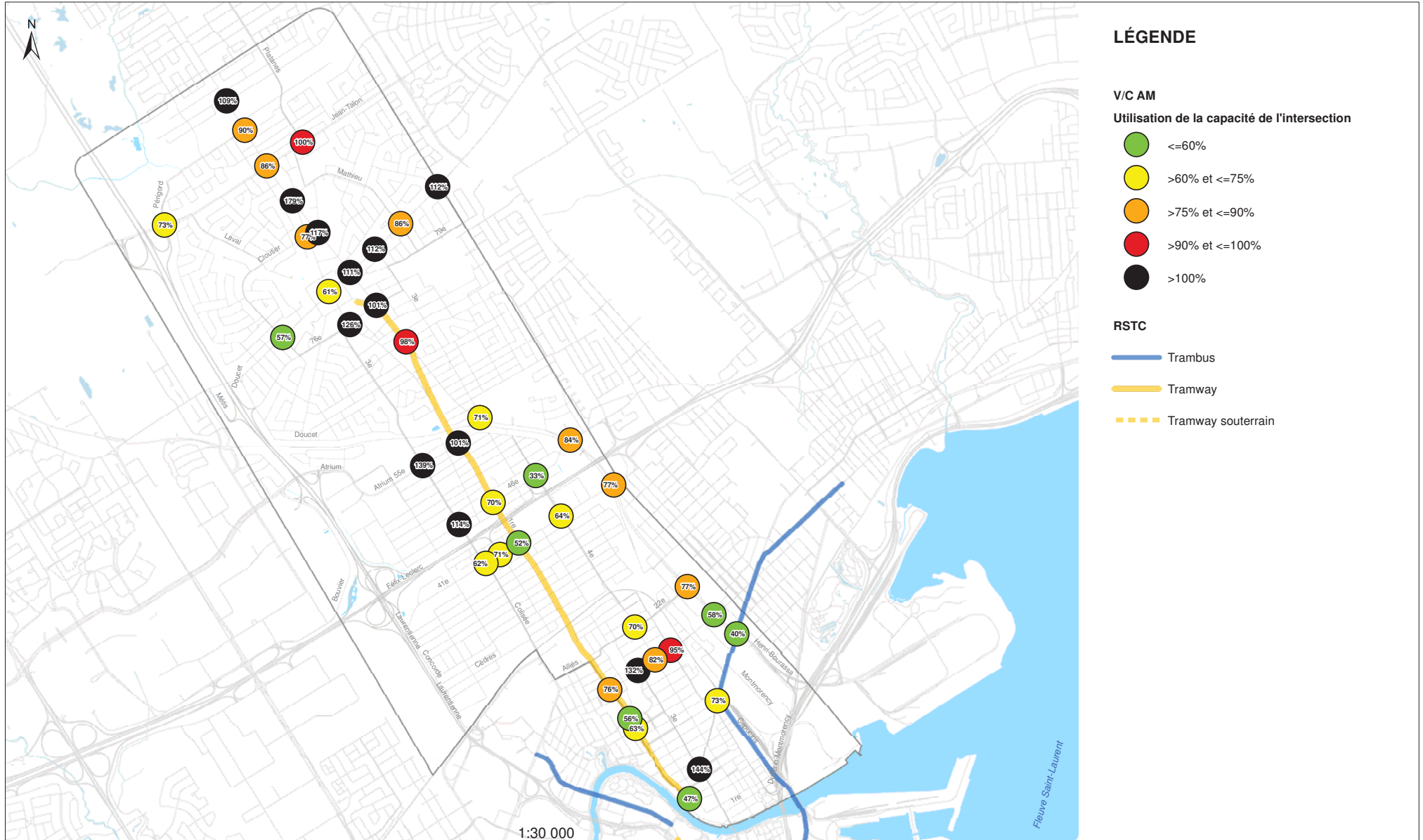


Figure C9-3b

V/C Période PM - Horizon 2026

Secteur Nord

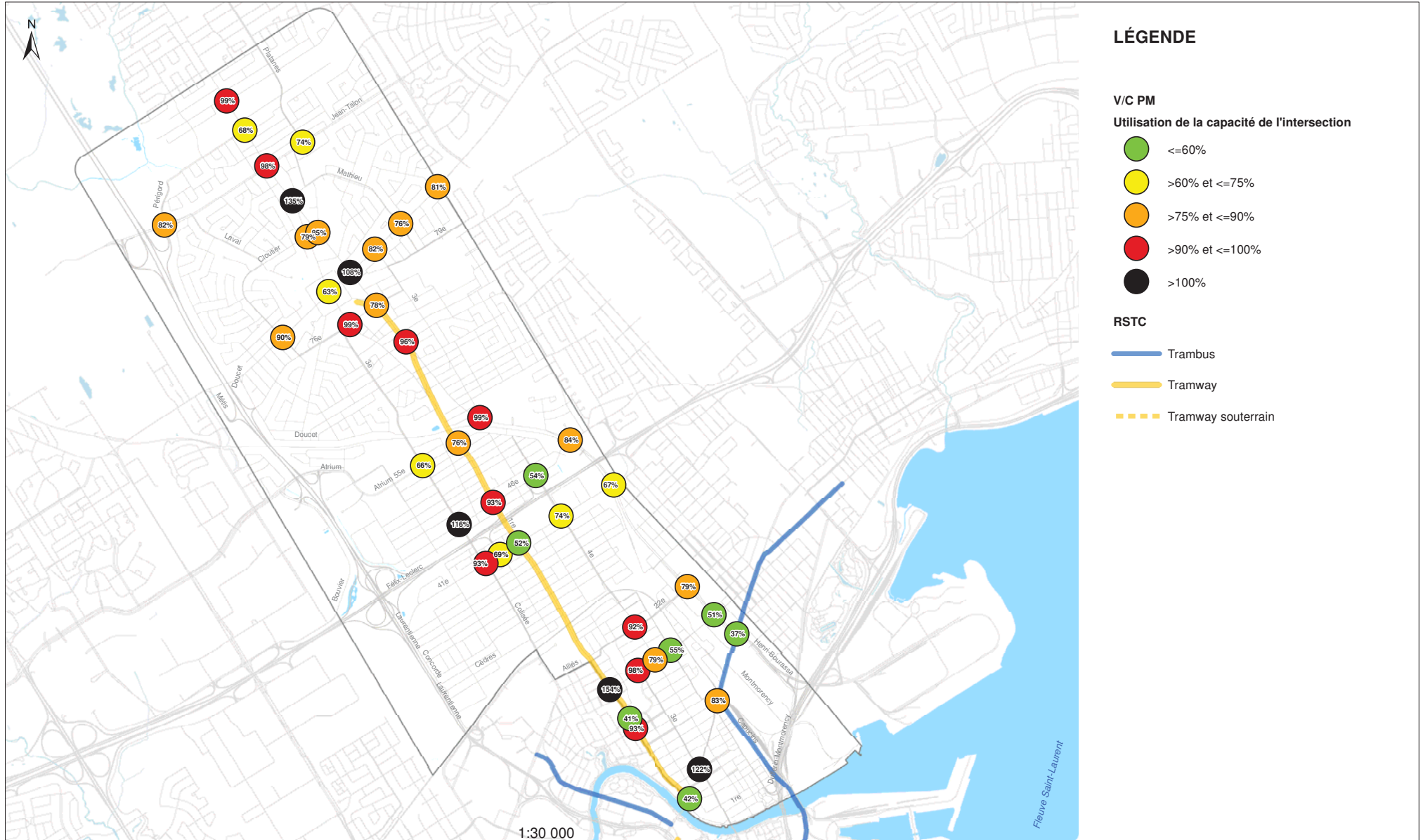


Figure C9-4a

V/C Période AM - Horizon 2026

Secteur Est

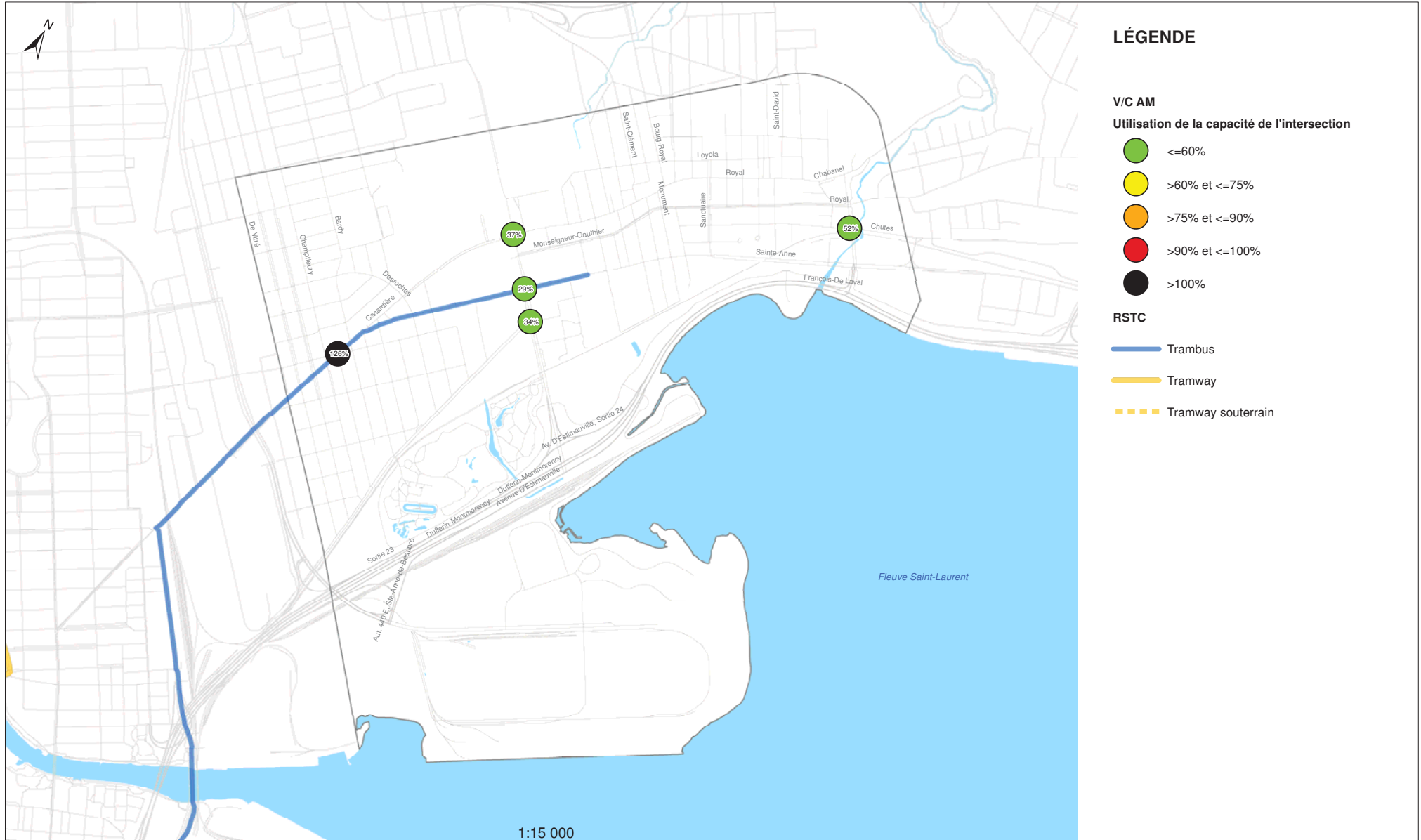


Figure
C9-4b

V/C Période PM - Horizon 2026

Secteur Est

